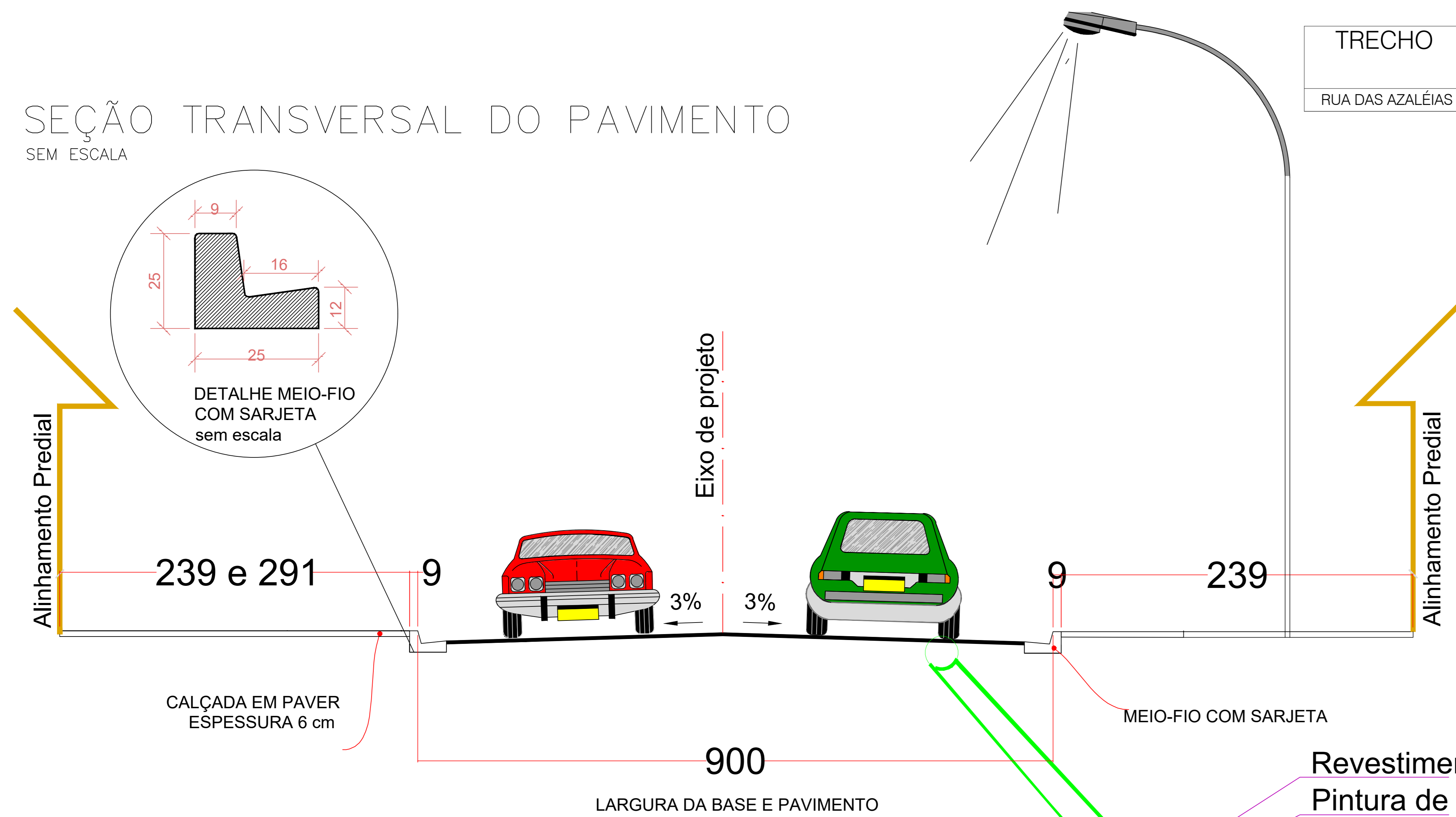
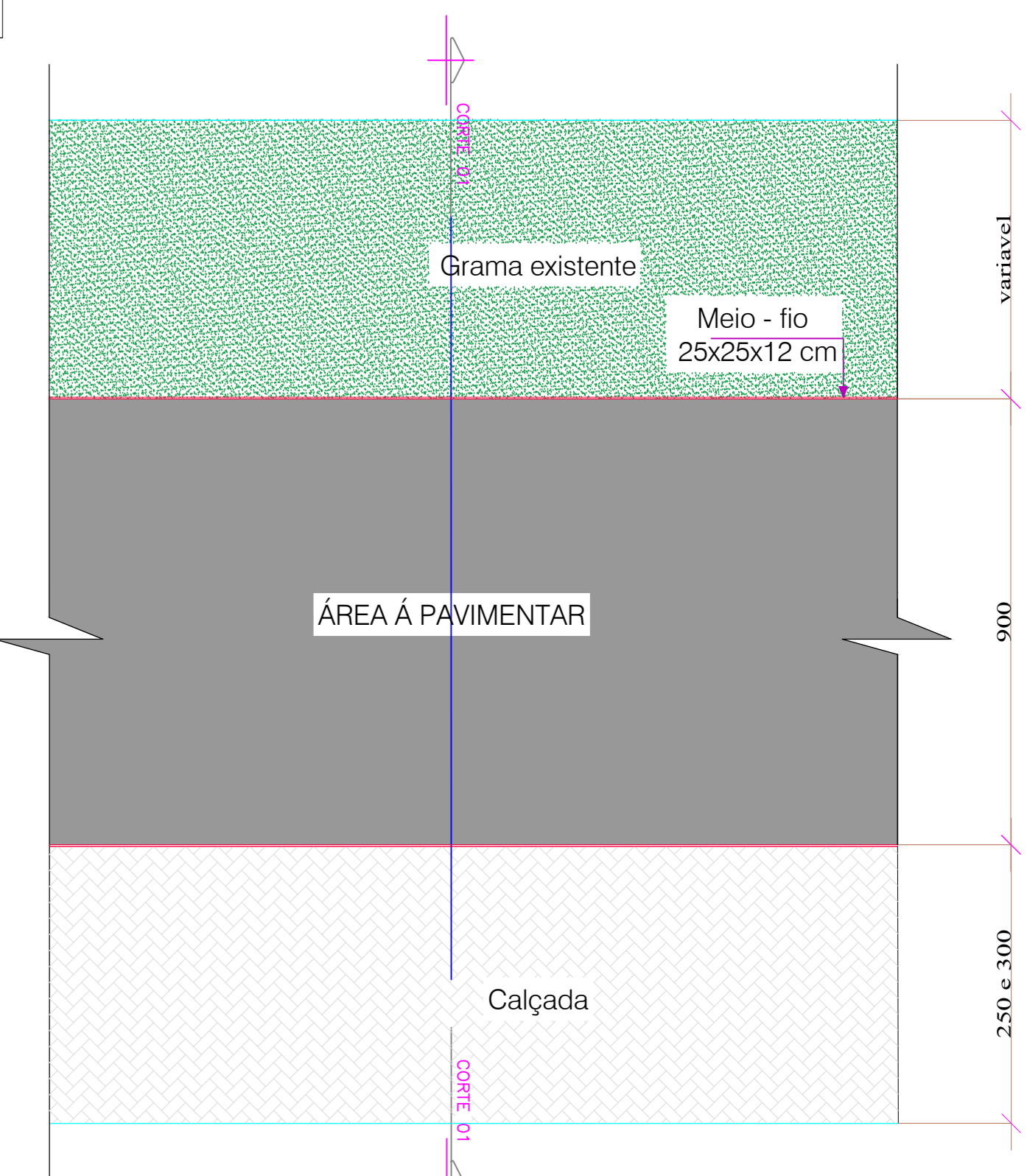


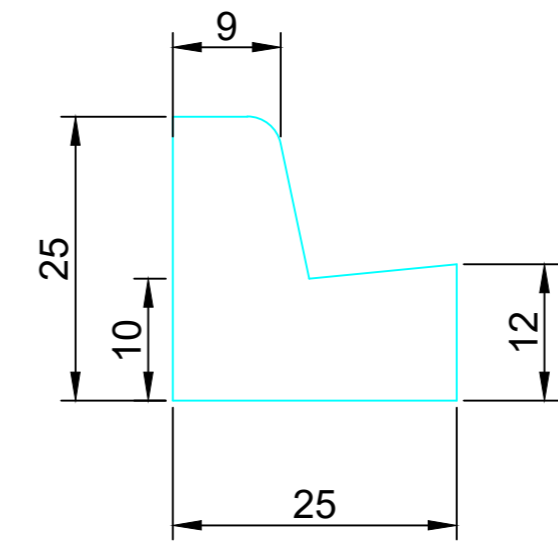
SEÇÃO TRANSVERSAL DO PAVIMENTO  
SEM ESCALA



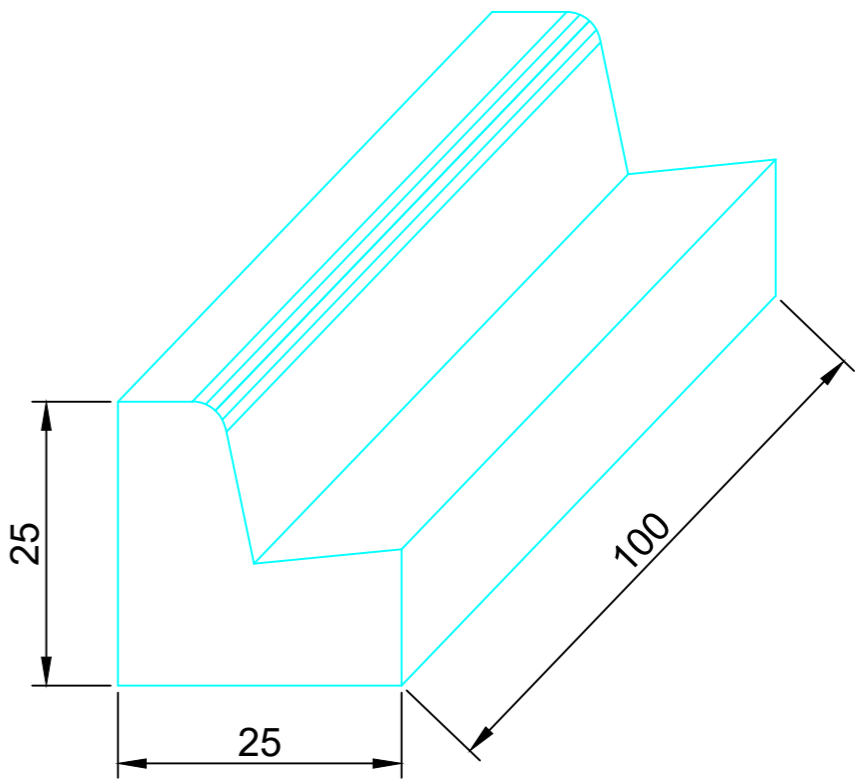
TRECHO	REGULARIZAÇÃO	IMPRIMAÇÃO	PINTURA LIGAÇÃO	REPERFILAMENTO	CAPA
RUA DAS AZALÉIAS	4.436,00 m²	4.436,00 m²	4.436,00 m²	221,80 TON	443,60 TON



Detalhe Pista  
Seção Genérica para todo o Trecho  
Largura total da Pista: 11,50 e 12,0 metros  
Esc: 1/200



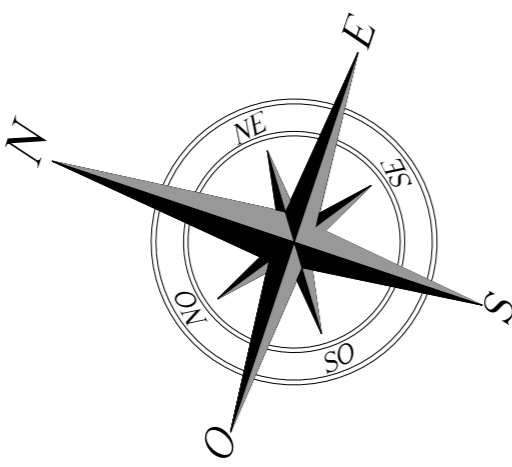
Detalhe Meio - Fio  
Seção Genérica para todos os Trechos  
ESC: Sem Escala



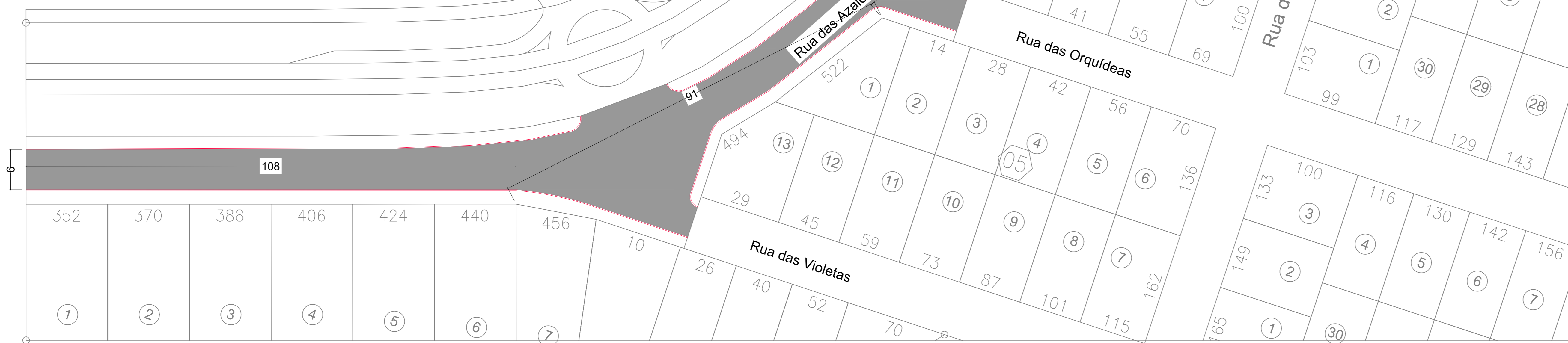
LEGENDA

- MEIO-FIO A EXISTENTE
- MEIO-FIO Á EXECUTAR
- ALINHAMENTO PREDIAL
- ALINHAMENTO CANTEIRO
- RAMPA DE ACESSIBILIDADE EXECUTAR
- RAMPA DE ACESSIBILIDADE EXISTENTE
- CALÇADA
- RECAPE ASFALTICO ÁREA A EXECUTAR

Planta de localização  
Seção Genérica para o Trecho 1



Planta Baixa  
Seção Genérica



ADMINISTRAÇÃO 2025/2028

PROPRIETÁRIO		PREFEITURA MUNICIPAL DE SÃO JORGE D'OESTE									
OBRA		RUA DAS AZALEIAS									
LOCAL		LOTEAMENTO BATTISTELLA									
PROJETO		PLANTA RECAPE ASFALTICO						FRANCHA			
PLANTA BAIXA/CORTE/DETALHE										FL 4/4	
QUADRA	LOTE N°	DATA	JULHO	2025	ESCALA	INDICADA	ÁREA	4.436,00 M²	DESENHO		BERNINO A. MARIMYT

FL  
4/4